



















Entwurf Dezember 2021

Planzeichen

1. Siedlungsraum








	Allgemeine Siedlungsbereiche (ASB)
	ASB-Flex
	ASB für zweckgebundene Nutzungen
	Ferieneinrichtungen und Freizeitanlagen
	Einrichtungen für Bildung, Forschung und Wissenschaft
	Einrichtungen des Gesundheitswesens
	Militärische Einrichtungen
	Polizeiliche Einrichtungen
	Bereiche für gewerbliche und industrielle Nutzung (GIB)
	GIB-Flex
	GIB für flächenintensive Großvorhaben
	GIB für zweckgebundene Nutzung
	Abfallbehandlungsanlagen
	Einrichtungen für Bildung, Forschung und Wissenschaft
	Standorte des kombinierten Güterverkehrs
	Kraftwerke und einschlägige Nebenbetriebe
	GIBRegional
	GIBplus
	GIBinterkommunal
	Militärische Einrichtungen
	Sonstige Zweckbindungen

2. Freiraum









	Allgemeine Freiraum- und Agrarbereiche
	Waldbereiche
	Oberflächengewässer
	Fließgewässer
	Freiraumfunktionen
	Schutz der Natur
	Schutz der Landschaft und landschaftsorientierte Erholung
	Regionale Grünzüge
	Grundwasser- und Gewässerschutz
	Überschwemmungsbereiche
	Freiraumbereiche für zweckgebundene Nutzungen
	Aufschüttungen und Ablagerungen
	Abfalldeponien
	Sonstige Zweckbindungen
	Abwasserbehandlungs- und -reinigungsanlagen
	Militärische Einrichtungen
	Sonstige Zweckbindungen

3. Verkehrsinfrastruktur




Straßen unter Angabe der Anschlussstellen

	Straßen für den vorwiegend großräumigen Verkehr
	Bestand, Bedarfsplanmaßnahmen
	Bedarfsplanmaßnahmen ohne räumliche Festlegung
	Straßen für den vorwiegend überregionalen und regionalen Verkehr
	Bestand, Bedarfsplanmaßnahmen
	Bedarfsplanmaßnahmen ohne räumliche Festlegung
	Sonstige regionalplanerisch bedeutsame Straßen (Bedarf und Planung)





Schiene unter Angaben der Haltepunkte und Betriebsflächen

	Schiene für den Höchstgeschwindigkeitsverkehr und sonstigen großräumigen Verkehr
	Bestand, Bedarfsplanmaßnahmen
	Bedarfsplanmaßnahmen ohne räumliche Festlegung
	Schiene für den überregionalen und regionalen Verkehr
	Bestand, Bedarfsplanmaßnahmen
	Bedarfsplanmaßnahmen ohne räumliche Festlegung
	Sonstige regionalplanerisch bedeutsame Schienenwege (Bedarf u. Planung)
	Bahnbetriebsflächen

Wasserstraßen unter Angabe der Güterumschlagshäfen

	Flugplätze
	Flughäfen/-plätze für den zivilen Luftverkehr
	Militärflugplätze

Lärmschutzbereiche gemäß Fluglärmschutzverordnung

	Tagschutzzone 1
	Tagschutzzone 2
	Nachtschutzzone
	Erweiterte Lärmschutzzonen

Informelle Grenzsignaturen

	Regierungsbezirk Köln
	Kreisgrenzen
	Gemeindegrenzen