

## Hinweis zum Beteiligungsportal NRW

Wenn Sie als Privatperson oder Träger öffentlicher Belange zum Landschaftsplan Nr. 3 „Alfter“ Anregungen oder Bedenken äußern wollen, haben Sie auf der Plattform „Beteiligung NRW“ die Möglichkeit dazu. Klicken Sie dazu auf den Button „Ihre Stellungnahme“ ganz unten auf der Beteiligungsseite.

Ihre Stellungnahme

Eine Stellungnahme ist nur möglich während der aktiven Beteiligungsphase. Deren Dauer wird anhand der noch verbleibenden Tage bis zum Abschluss des Beteiligungsverfahrens von Beginn an in der Beteiligungsübersicht angezeigt.

### Status

 Aktiv

 20.06.2022 bis 02.09.2022

 1 Stellungnahme

Um eine Stellungnahme verfassen zu können, müssen Sie sich anmelden und vorher einmalig im Beteiligungsportal registrieren.

**Ihre Stellungnahme** zu »Landschaftsplan Nr. 3 "Alfter"« ✕

Bitte melden Sie sich an um eine Stellungnahme zu erstellen.

Sie haben noch kein Nutzerkonto? Registrieren Sie sich hier.

## **Registrierung**

Für die Registrierung ist es erforderlich, dass Sie einmalig einen Benutzernamen, ein Passwort und eine aktive E-Mail-Adresse angeben. Das Passwort muss mindestens acht Zeichen lang sein und aus mindestens drei der vier Zeichentypen Kleinbuchstaben, Großbuchstaben, Ziffern und Sonderzeichen bestehen. Außerdem müssen Sie der online einsehbaren Datenschutzerklärung zustimmen.

Als Privatperson belassen Sie das Häkchen vor der Frage „Beteiligen Sie sich als Privatperson?“.

**Beteiligen Sie sich als Privatperson?**

Beteiligen Sie sich als Privatperson oder als Träger öffentlicher Belange?

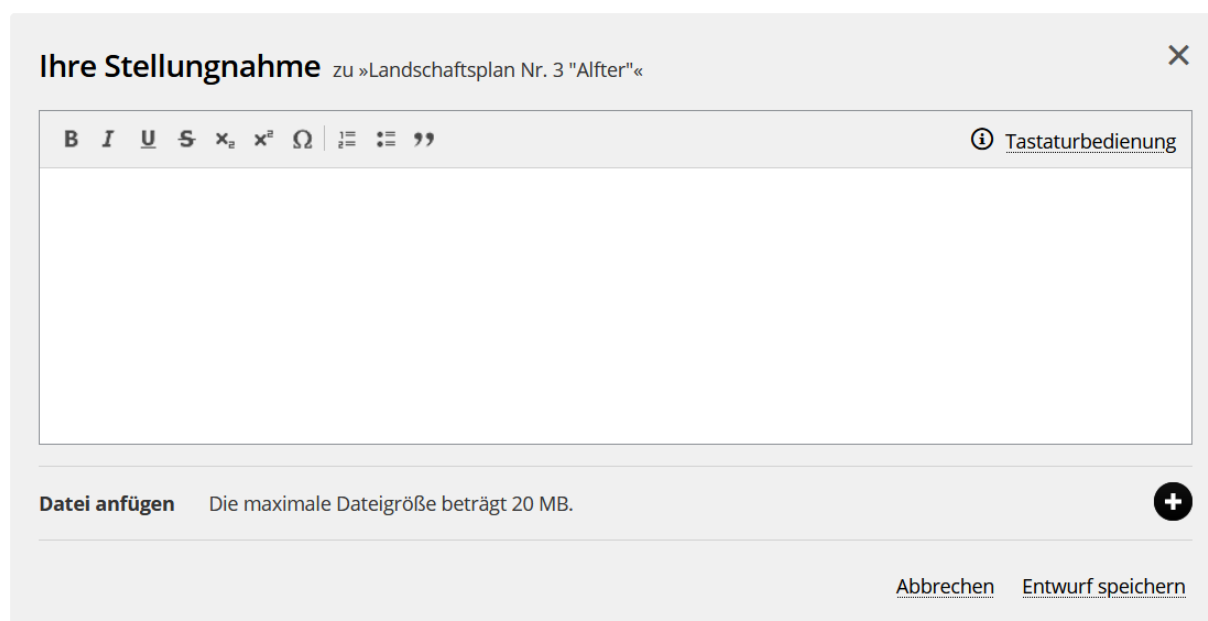
Als Träger öffentlicher Belange entfernen Sie bitte das Häkchen und geben weitere Daten zu Ihrer Organisation an.

Im Anschluss an die Registrierung werden Sie per E-Mail aufgefordert, Ihre Registrierung zu bestätigen. Danach können Sie sich anmelden.

### **Verfassen einer Stellungnahme**

Wenn Sie sich angemeldet und auf den Button „Ihre Stellungnahme“ geklickt haben, ist es für die Authentisierung Ihrer Stellungnahme notwendig, zusätzlich Ihren Namen (Vorname, Nachname) und Ihren Wohnort (Straße, Hausnummer, Ort, PLZ) einzugeben. Diese Angaben werden nicht öffentlich sichtbar gemacht.

Es öffnet sich ein freies Textfeld, in welches Sie Ihre Stellungnahme eingeben können. Es können maximal 8000 Zeichen eingegeben werden.



The screenshot shows a web form titled "Ihre Stellungnahme" with a subtitle "zu »Landschaftsplan Nr. 3 'Alfter'«". The form includes a rich text editor toolbar with icons for bold (B), italic (I), underline (U), strikethrough (S), subscript (x<sub>2</sub>), superscript (x<sup>2</sup>), and a symbol (Ω). There are also icons for bulleted list, numbered list, and quote. A "Tastaturbedienung" (Keyboard navigation) icon is present. Below the toolbar is a large empty text area. At the bottom left, there is a "Datei anfügen" (Attach file) button with the text "Die maximale Dateigröße beträgt 20 MB." and a plus icon. At the bottom right, there are two buttons: "Abbrechen" (Cancel) and "Entwurf speichern" (Save draft).

Nutzen Sie zur Modifizierung des Textes, also z.B. für Hervorhebungen durch Fett- oder Kursivmarkierungen, auch gerne die Toolbox.



Wenn Sie Textteile des Landschaftsplanes kommentieren wollen, können Sie die Funktion **Zitatblock** verwenden, wie das folgende Beispiel zeigt:

**Ihre Stellungnahme** zu »Landschaftsplan Nr. 3 "Alfter"«

B I U S x<sub>2</sub> x<sup>2</sup> Ω | ☰ ☷ ☹

Tastaturbedienung

*Lorem ipsum dolor sit amet, consectetur adipiscing elit, sed eiusmod tempor incididunt ut labore et dolore magna aliqua. Ut enim ad minim veniam, quis nostrud exercitation ullamco laboris nisi ut aliquid ex ea commodi consequat.*

Quis aute iure reprehenderit in voluptate velit esse cillum dolore eu fugiat nulla pariatur. Excepteur sint obcaecat cupiditat non proident, sunt in culpa qui officia deserunt mollit anim id est laborum.

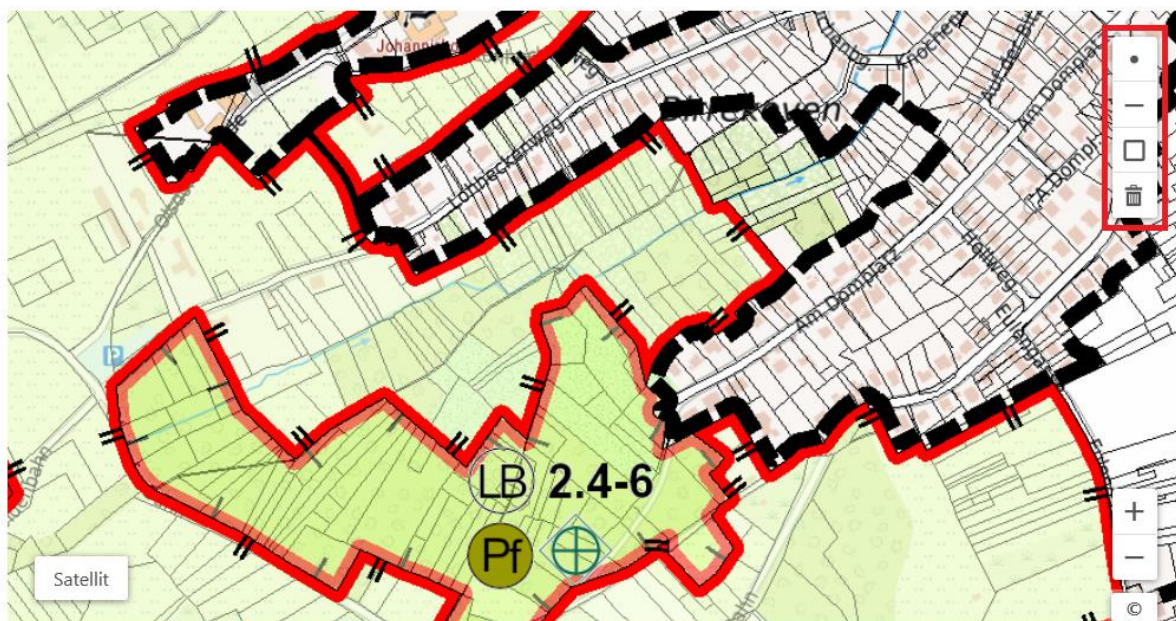
Sie können Ihrer Stellungnahme Dokumente, Fotos, Karten anfügen.

**Datei anfügen** Die maximale Dateigröße beträgt 20 MB.

+

### Abgabe der Stellungnahme in der Kartenansicht

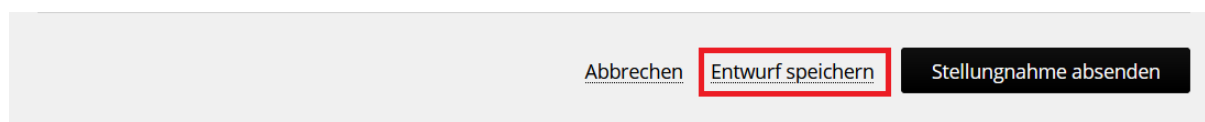
Im Ordner „Kartenansicht“ besteht für Sie die Möglichkeit, in die Festsetzungs- und Entwicklungskarte bis zu einem Maßstab 1:2000 hinein zu zoomen. Bitte beachten Sie, dass es ein paar Sekunden dauern kann bis die Karte geladen ist. Die digitalisierte Form des Landschaftsplanes ist nicht rechtsverbindlich und dient lediglich der Information. Wenn Sie unter der Karte auf den Button „Ihre Stellungnahme“ und danach auf den Button „In Karte zeichnen“ klicken, können Sie in die Karte zeichnen. Es öffnet sich in der Karte eine Toolbox, mit der Sie Punkte, Linien und Flächen einzeichnen können.



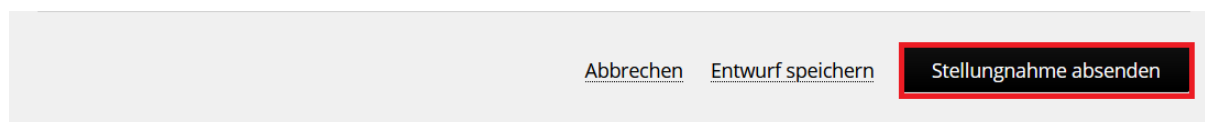
Zeichnung übernehmen

Klicken Sie auf „Zeichnung übernehmen“, wird der Kartenausschnitt, in welchem Sie Eintragungen gemacht haben, übernommen und Ihrer Stellungnahme beigelegt. Fahren Sie danach mit Ihrer Stellungnahme fort.

Wenn Sie Ihre Stellungnahme zu einem späteren Zeitpunkt weiterschreiben möchten, können Sie den Entwurf auch zwischenspeichern.



Zur Abgabe Ihrer Stellungnahme klicken Sie dann abschließend auf den Button „Stellungnahme absenden“.



Ihre Stellungnahme wird dann direkt an das Amt für Umwelt- und Naturschutz des Rhein-Sieg-Kreises übermittelt und ist nicht öffentlich sichtbar. Sie erhalten eine automatisierte Eingangsbestätigung.

Bei weiteren Fragen können Sie sich gerne wenden an Thorben Hansen, Amt für Umwelt- und Naturschutz, thorben.hansen@rhein-sieg-kreis.de, 02241 13-3440.