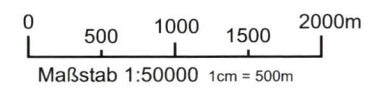




Legende

- | | | | |
|--|-----------------------|----------------------------------------------------------------|---------------------------------------|
| | Wanderparkplatz | | Denkmal |
| | Parkplatz | | Sehenswürdigkeit |
| | Schwimmbad, Hallenbad | | Museum |
| | Herberge | Wanderwege | |
| | Burg, Schloss | | A9 (16 km) Startpunkt Wendener Kirche |
| | Kirche, Kapelle | | A10 (8,2 km) |
| | Minigolf, Golfplatz | | A11 (4,5 km) |
| | Aussichtspunkt | | A12 (11,5 km) |
| | Flugplatz | | Wendener Rundwanderweg (52 km) |
| | Gasthaus | Im Bereich der neuen Autobahn bis 2006 eingeschränkt begehbar. | |
| | | Radweg | |
| | | | Wend'sche Runde |



Der Wanderspaß rund um Wenden

Von Wenden zur Biggequelle - ca. 15 km

Los geht's vom Parkplatz hinter dem Rathaus. Links am Rathaus vorbei. Nach links an der Hauptstraße entlang. Nach ca. 400 m rechts in den Stemmicker Weg, vorbei an Friedhof und SGV-Heim den Berg hinauf. Links in den Wald vorbei am Altenhofer Sportplatz bis hinauf zur Wallfahrtskapelle Dörschlade. Nach links, auf dem Bergkamm in Richtung Siegerland. An der Gemeinde- und Kreisgrenze rechts in Richtung "Kölsches Heck" und entlang dem Sonderlandeplatz über Löffelberg nach Römershagen. Hier lädt die Biggequelle zu einer ausgiebigen Rast ein.

Von der Biggequelle nach Gerlingen - ca. 15 km

Von Römershagen führt der Weg vorbei an Döingen über Trämbach bis hinauf nach Hardt und von dort vorbei an Bebbingen, Büchen, Schwarzbruch und Huppen (Autobahnüberquerung) auf den Löhkopf. Von dort geht's den Berg hinab in's Tal nach Gerlingen.

Von Gerlingen bis Wenden - ca. 22 km

Vom Ortskern Gerlingen führt der Weg weiter den Bieberg hinauf zum Altenberg und nach Elberscheid. Weiter an Elben, Thieringhausen und Scheidenwald vorbei bis zum Liebelberg. Dann entlang der alten Grenze des Kurkölnischen Herzogtums Westfalen zur Grafschaft Nassau-Siegen, zum Wolfsholz und Rindhagen. Rechts geht es dann zurück zur Wallfahrtskapelle Dörschlade und von dort weiter bis nach Wenden.

Startpunkt Wenden Kirche

A9 = 16 km · A10 = 8,2 km · A11 = 4,5 km · A12 = 11,5 km

Gaststätten / Übernachtungsmöglichkeiten


Die Anschriften der Beherbergungs- und Gastronomiebetriebe in der Gemeinde Wenden entnehmen Sie bitte dem Verzeichnis des Verkehrsamtes der Gemeinde Wenden.

Sehenswürdigkeiten im Wendener Land

Weitere Informationen zum/zur

1. Technischen Kulturdenkmal "Wendener Hütte"
2. Kath. Pfarrkirche St. Severinus Wenden
3. Wallfahrtskapelle Dörschlade
4. Biggequelle im Ortsteil Römershagen

entnehmen Sie bitte dem Informationsmaterial des Verkehrsamtes der Gemeinde Wenden.



Mit dem Fahrrad das Wendener Land erkunden

Von Wenden zur Wendener Hütte - ca. 5 km

Startpunkt der Radtour ist der Parkplatz hinter dem Rathaus. Von dort geht es über den Wendebach und dann nach links in Richtung Möllmücke. Von dort führt der Weg links die Uferstraße entlang bis zum Glockenturm. Rechts auf dem Radweg nach Gerlingen. In Gerlingen Richtung Wendener Hütte/Hillmücke/Ottfingen entlang der Hauptstraße. Unter der Autobahnbrücke wieder rechts auf den Radweg. Kurz vor der Wendener Hütte kreuzt der Weg wieder die Hauptstraße, bevor er direkt auf das Gelände der Wendener Hütte führt, die zur Rast und Besichtigung einlädt.

Von der Wendener Hütte nach Hünsborn - ca. 8 km

Von der Wendener Hütte geht es an Brün vorbei bis nach Vahlberg. Von dort Richtung Ottfingen/Hünsborn. Im Ortskern von Ottfingen auf der Hauptstraße nach links und unmittelbar wieder nach rechts abbiegen. Nach ca. 300 m links in die Großmückestraße. Direkt hinter der Brücke wieder rechts. Unter der Autobahn hindurch in Richtung Hünsborn. Der Radweg kreuzt die Verbindungsstraße Wenden - Hünsborn und trifft später auf die Verbindungsstraße Hünsborn - Altenhof.



Fortsetzung des Weges:

Möglichkeit 1:

Von Hünsborn über die Dörschlade nach Wenden - ca. 4 km

Die Verbindungsstraße von Hünsborn nach Altenhof nach links den Berg hinauf. Am Beginn des Kreuzwegs leicht links von der Straße abbiegen und entlang der Kreuzwegstationen bis zur Wallfahrtskapelle Dörschlade fahren. Weiter in Richtung Landhaus Berghof, rechts den Berg hinab, vorbei am SGV-Heim bis nach Wenden. An der Hauptstraße links, vorbei an der Kirche bis zum Rathaus.

Möglichkeit 2:


Von Hünsborn über das "Kölsche Heck" zur Dörschlade und über Altenhof nach Wenden - ca. 11 km

Die Verbindungsstraße Hünsborn - Altenhof überqueren und bis zum Industriegebiet Ost fahren. Linkes, über die Kreuzung hinweg, dann rechts und sofort wieder links in den Wald Richtung Kreisgrenze. Entlang des Bergkammes gelangt man nach Rindhagen. Der Weg links führt zur Wallfahrtskapelle Dörschlade. Dort den Berg rechts hinab ins Dorf. An der Einmündung rechts in die Marienstraße und nach 150 m die Hüttenbruchstraße überqueren. Am Ende der Schillerstraße links in den Steinweg einbiegen. Durch den Tunnel die Verbindungsstraße Wenden - Kreuztal unterfahren. Auf der gegenüberliegenden Straßenseite nach links dem Radweg von Altenhof nach Wenden folgen. Durch die Severinusstraße führt der Weg zurück zum Rathaus.



Entdecken Sie das WENDENER LAND zu Fuß oder mit dem Fahrrad

RUND UM WENDEN



Hier finden Sie
die Wend'sche
Runde mit ihren
Sehenswürdigkeiten!



WENDENER LAND